

ALTRES RUTES:

Ruta de l'Anella saludable de Barberà de la Conca. És una ruta cultural de recorregut circular i et permet conèixer els atractius turístics del municipi. Té 1,30 km de recorregut, uns 25 minuts de durada i el grau de dificultat és fàcil. És recomanable fer-la a peu per gaudir de la tranquil·litat dels seus carrers, envoltats d'un entorn rural i acompanyats de la família o amics. És una ruta senyalitzada i té el seu inici i acabament a la plaça del celler cooperatiu modernista.

Camí a Ollers. Des de Barberà de la Conca agafem el camí de Sarral fins que trenquem a l'esquerra on hi ha una alzina. Continuem per aquest camí fins a arribar al riu Anguera. A mà dreta hi trobarem l'antic pont d'Ollers. El camí puja per l'altra banda del riu fins al poble.

Camí de Sant Jaume. A Barberà de la Conca travessa el camí de Sant Jaume el tram de Tarragona a Lleida i Castellnou de Seana, que recorre 7 comarques catalanes. A la Conca de Barberà passa pels municipis de Barberà de la Conca, Montblanc, l'Espluga de Francolí, Senan i Vimbodí i Poblet.

Ruta del camí al Tallat. És una ruta que comença a Barberà de la Conca i passa per Pira, Solivella i arriba al santuari del Tallat.

Ermita de Santa Anna de Montornès. Des de Barberà de la Conca, hi arribem pel camí de Sant Jaume en direcció a Montblanc. Travessem per sota el pont de l'autopista fins a arribar a l'ermita. Enllaça amb el GR175 La Ruta del Cister.

Torre de Sant Pere d'Ambigats. Des de Barberà, agafem el camí de Sant Jaume en direcció a Montblanc fins a arribar al mas del Civit i poc després girem a l'esquerra i seguim el camí fins a la torre.

Tossal Gros. Des de Barberà, hem de travessar per sota el pont de l'autopista per enllaçar amb el GR7, i continuar cap al coll de la Coloma fins al tossal.

RECOMANACIONS:



Prohibit encendre foc



Prohibit fumar aconstruït



Prohibit recollir plantes



Propietat privada



CELLERS:

Agrobotiga de la Cooperativa Agrícola - Tel. 977 88 70 35
- www.coop-barbera.com

Carlania Celler - Tel. 977 88 73 75 – 651 179 308
www.carlania.com

Clos Montblanc - Tel. 977 88 70 30 -
www.closmontblanc.com

PUNTS D'INFORMACIÓ:

Ajuntament Barberà de la Conca. Tel. 977 88 70 10 -
aj.barbera@altanet.org

Oficina Comarcal de Turisme de la Conca de Barberà.
Monestir de Poblet (Vimbodí i Poblet) - Tel. 977 87 12 47

ALLOTJAMENTS:

Allotjament rural Tossal del Maig
Tel. 977 88 73 77 - 679 730 744 - www.tossaldelmaig.es

Allotjament rural La Bella Rosa
Tel. 636 021 212 - www.labellarosa.es

Apartament turístic Els Balcons
Tel. 615 343 396 - www.elbalcons.com

Habitatge d'ús turístic El Forn Vell
Tel. 649 236 449 - www.elfornvell.com

Alberg La Societat
Tel. 638 651 920 - www.alberglasocietat.com

BARS I RESTAURANTS:

La Marinada Restaurant
Tel. 608 405 100 - www.lamarinadarestaurant.com

Restaurant Portal Dinou
Tel. 977 88 70 70 - 696 953 837 - www.portaldinou.cat

Bar Restaurant L'Àgora
Tel. 977 88 74 72

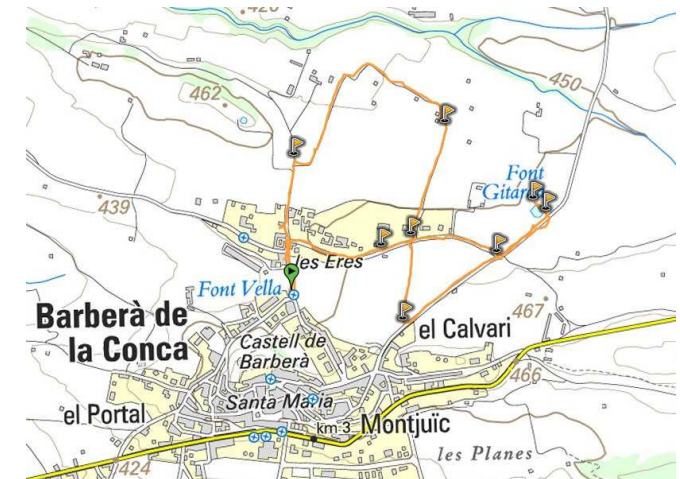
Cafè del Sindicat
Tel. 977 88 72 11

COM ARRIBAR-HI:

C-241 Montblanc - Igualada (8 km)
AP-2 sortida 10. El Pla de Sta. Maria (9 km)
A-2 sortida 532 La Panadella, C-241 (33 km)



RUTA DE L'HORTA MAJOR I LA FONT GITARDA DE BARBERÀ DE LA CONCA



BARBERÀ DE LA CONCA - CONCA DE BARBERÀ -

www.concaturisme.cat
www.barberadelaconca.cat



Ajuntament de Barberà
de la Conca



Consell Comarcal
de la Conca de Barberà

S26 –RUTA DE L'HORTA MAJOR I LA FONT GITARDA DE BARBERÀ DE LA CONCA

Punt d'inici i final: Font Vella

Distància: 2,990 km

Durada: 50 minuts

Dificultat: Baixa

Desnivell acumulat: 66 m de pujada i de baixada

Altitud mínima: 428 m i **màxima:** 456 m

Època de l'any: Tot l'any

Itinerari: Circular


Itinerari senyalitzat: Senyals de la ruta de Barberà al santuari del Tallat passant per Pira i Solivella, del Consell Comarcal de la Conca de Barberà.


DESCRIPCIÓ

És una ruta circular i molt senzilla, ideal per fer amb nens, pels voltants de Barberà de la Conca que ens descobreix la vida rural i agrícola dels barberencs i barberenques, com ara l'aprofitament de les aigües subterrànies, les fonts, el sistema de reg i la importància de l'horta.


0,000 km. Font Vella. Com diu el seu nom, és la font més antiga del municipi i abastia d'aigua el poble quan encara no hi havia aigua corrent. L'aigua neix a la mina de la parada del Senyor. Al costat de la font, hi havia els antics rentadors públics i un abeurador per a les cavalleries, avui restaurats. Davant la font, hi ha una reproducció de la creu de terme de l'ermita de Santa Anna de Montornès, que es troba a 4 km de Barberà.

Ens situem d'esquena a la font i sortim pel camí de Pira i Sarral que surt davant nostre, deixant enrere el poble.

 **0,012 km. Camí de l'Horta, enllaç al camí de Pira -Solivella - santuari del Tallat.** Deixem a l'esquerra el camí de Pira i continuem recte.


 **0,016 km. Camí de l'Horta.** Deixem a la dreta el camí de Sarral que és per on tornarem, i continuem recte. El camí passa a ser de terra. Passem entre pallisses i camps d'oliveres, ametllers i d'horta. Més endavant, a l'esquerra, tenim la Serreta, una petita muntanya coronada per una bassa d'aigua


dels bombers. I just davant nostre la serra del Tallat i el poble de Forès.


 **0,390 km. Encreuament.** Deixem el camí de l'Horta i girem a la dreta. Entrem a la partida de l'Horta Major, una zona d'horts, molt rica d'aigua que conserva un antic sistema de reg que aprofita les aigües de la font Gitarda. Està formada per un conjunt de parcel·les o quadres. Antigament cada quadra rebia el nom del dia de la setmana que es regava, trobem la quadra del Dilluns, la del Dimarts... Els horts eren molt importants i la necessitat de mantenir el reg net i de permetre el pas als horts de cadascú va fer que se'n respectés el traçat. Avui, poc a poc, l'horta ha anat perdent importància i trobem alguns horts abandonats, petits corredors secrets i canyissars que ens indiquen els antics camins de l'aigua d'aquesta zona rica en aigües subterrànies.


La primera sèquia que trobem és l'hort del Dissabte del Pou de'n Folc, on també es troben les restes dels **rentadors de la Bessonera**, antics rentadors destinats a rentar la roba de les persones malaltes de la vila.

El camí segueix per diferents horts.

 **0,790 km. Encreuament.** Deixem a l'esquerra un camí i continuem recte, entre horts i casetes de camp. Més endavant, a la dreta, gaudirem de les vistes del poble de Barberà de la Conca.

 **1,010 km. Encreuament.** Deixem a l'esquerra dos camins que van a diferents camps de conreu i seguim recte amunt en direcció al poble que tenim just davant nostre. A la dreta veiem la Serreta.

 **1,310 km. Encreuament, les Eres.** Deixem el camí de terra i a banda i banda el camí de Pira. Continuem recte mentre gaudim a la dreta de les vistes del poble de Barberà de la Conca. De dreta a esquerra veiem l'edifici de la Societat, la torre del castell, l'església i la torre de l'aigua.

 **1,580 km. Encreuament.** Deixem a la dreta el camí dels Hortolans que ens portaria al poble i seguim pel camí de Sarral. Davant nostre s'alça la serra de Comaverd i el Cogulló; i a l'esquerra, la serra del Tallat, Forès i a baix divisem la silueta del poble de Sarral.



1,840 km. Encreuament. Deixem a l'esquerra el camí de Pira, a la dreta un camí de terra que puja al cementiri i continuem pel camí de Sarral. A pocs metres, a l'esquerra, trobem la font Gitarda.



2,050 km. Encreuament. Girem a l'esquerra pel camí de terra que ens porta fins a la font Gitarda.



La **font Gitarda** és una mina d'aigua que forma un petit estany. Des de sempre ha estat el naixement d'aigua més important de Barberà perquè subministra l'aigua a l'Horta Major, i als pous d'aigua que abasten el poble. L'escut heràldic de Barberà està format per barbs, uns peixos que, segons conten, en aquest indret hi havia antigament.

Desfem camí fins a l'encreuament.



2,090 km. Encreuament. Tombem a la dreta en direcció al poble.



2,270 km. Encreuament. Deixem el camí de Sarral i continuem pel camí de Pira, a la dreta. El poble ens queda a la nostra esquerra.



2,510 km. Encreuament, les Eres. Seguim recte i entrem a la partida de les Eres. Les eres eren grans esplanades circulars on s'efectuava la trilla dels cereals. Estaven situades fora de la població i en llocs airejats on bufava fort el vent. Per regla general, allà on trobem una era hi ha una pallissa, tot i que moltes vegades les eres eren compartides per uns quants pagesos. Les pallisses s'utilitzaven per a guardar els cereals o les eines del camp. Aquí en trobem de diferents mides i moltes estan restaurades i reformades. A uns 50 m trobem el celler Carlania que ocupa una antiga pallissa.



2,800 km. Encreuament. Tombem cap a l'esquerra.



2,860 km. Encreuament, enllaç camí de Pira -Solivella - santuari del Tallat. Seguim recte fins al punt d'inici, a la font Vella.